

GT NET - Riešenie pre (polo)automatizáciu vydávania stanovísk

Moderné riešenie pre prevádzkovateľov **inžinierskych sietí**, ktoré digitalizuje a zrýchľuje proces vydávania vyjadrení k existencii sietí v záujmovom území.

Systém **zjednodušuje podávanie žiadostí, automatizuje spracovanie**, zabezpečuje **prehľadnú evidenciu** a umožňuje napojenie na existujúce GIS a ekonomické systémy. Prispôbime sa vašej infraštruktúre – buď napojíme systém na váš existujúci GIS, alebo zabezpečíme **kompletnú správu dát o sieťach** priamo v riešení GT NET.

Prečo GT NET

- Zníženie administratívnej záťaže
- **Rýchlejšie spracovanie** žiadostí
- Poloautomatické spracovanie z prednastavených šablón
- Plne automatické vyjadrenie mimo kolízneho územia
- Centrálne evidencie všetkých podaní
- Elektronická komunikácia **bez e-mailovej záťaže**
- Napojenie na ekonomický systém (platby, fakturácia)

Jednoduché podanie žiadosti

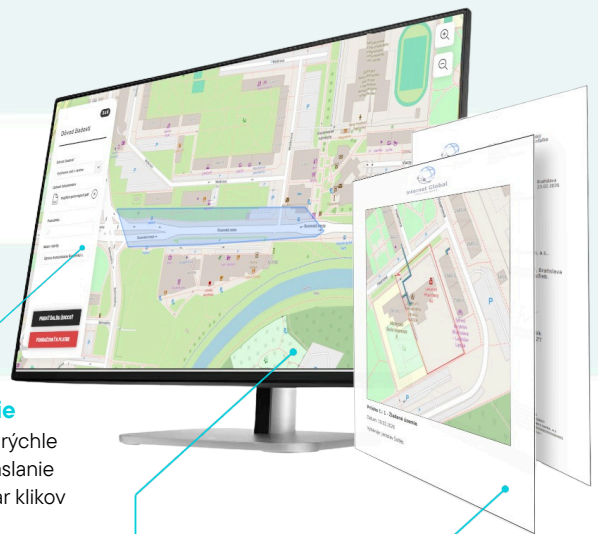
- Online formulár dostupný 24/7
- Výber lokality priamo v **mape**
- **Jednoduché vyznačenie** polygónu záujmu
- Možnosť úhrady cez platobnú bránu alebo faktúru
- Prehľad o stave vybavenia

Prehľadná správa žiadostí

- Filtrovanie a vyhľadávanie podaní
- **Prednastavené a editovateľné** šablóny vyjadrení

Poloautomatické generovanie stanovísk

- Možnosť **plne automatického** vydania vyjadrenia
- **Archív** vydaných stanovísk
- Plná kontrola nad procesom vybavenia



Vyjadrenie

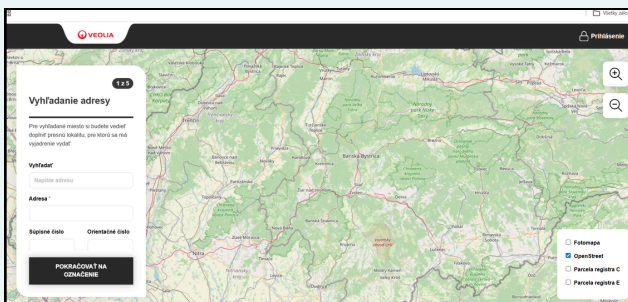
Jednoduché a rýchle vytvorenie a zaslanie vyjadrenia na pár klikov

Webové rozhranie pre klientov

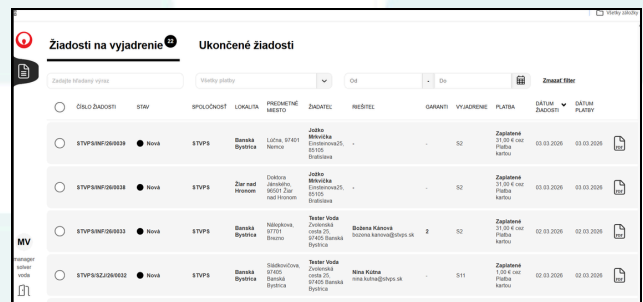
Žiadosť o vyjadrenie klient vytvorí v jednoduchom webovom rozhraní štandardizovanými formulármi.

Vyjadrovací protokol

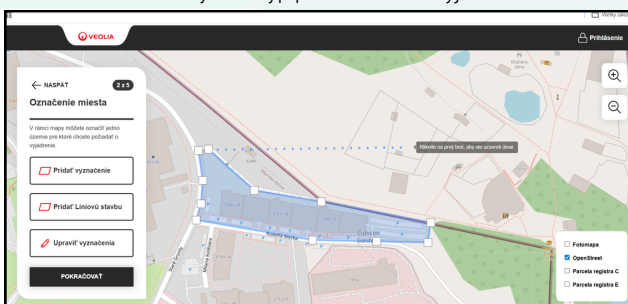
Možnosť prispôbena vyjadrovacieho protokolu podľa Vašich požiadaviek.



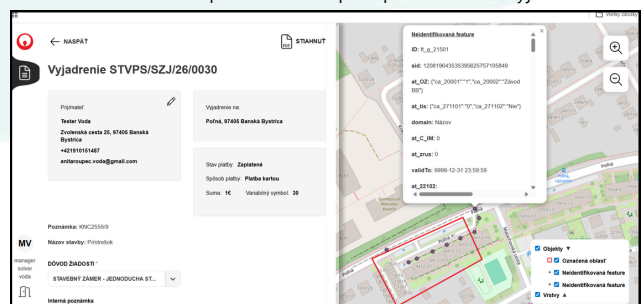
Žiadateľ vyberie typ požadovaného vyjadrenia



Prehľad a správa žiadostí pre spracovateľov vyjadrení



Jednoduché vyznačenie polygónu plochy záujmu žiadateľom na mape



Príprava a úprava vyjadrenia z preddefinovaných šablón